







PUG PLAN URBANISTIC GENERAL CUGIR

SAT BOCSITURA





LEGENDA

-  Drumuri forestiere, drumuri de exploatare
-  Ape curgatoare
-  Pd Paduri
- LIMITE:
-  Limita teritoriu intravilan propus (definit de conturul interior al liniei)

ZONE FUNCTIONALE:

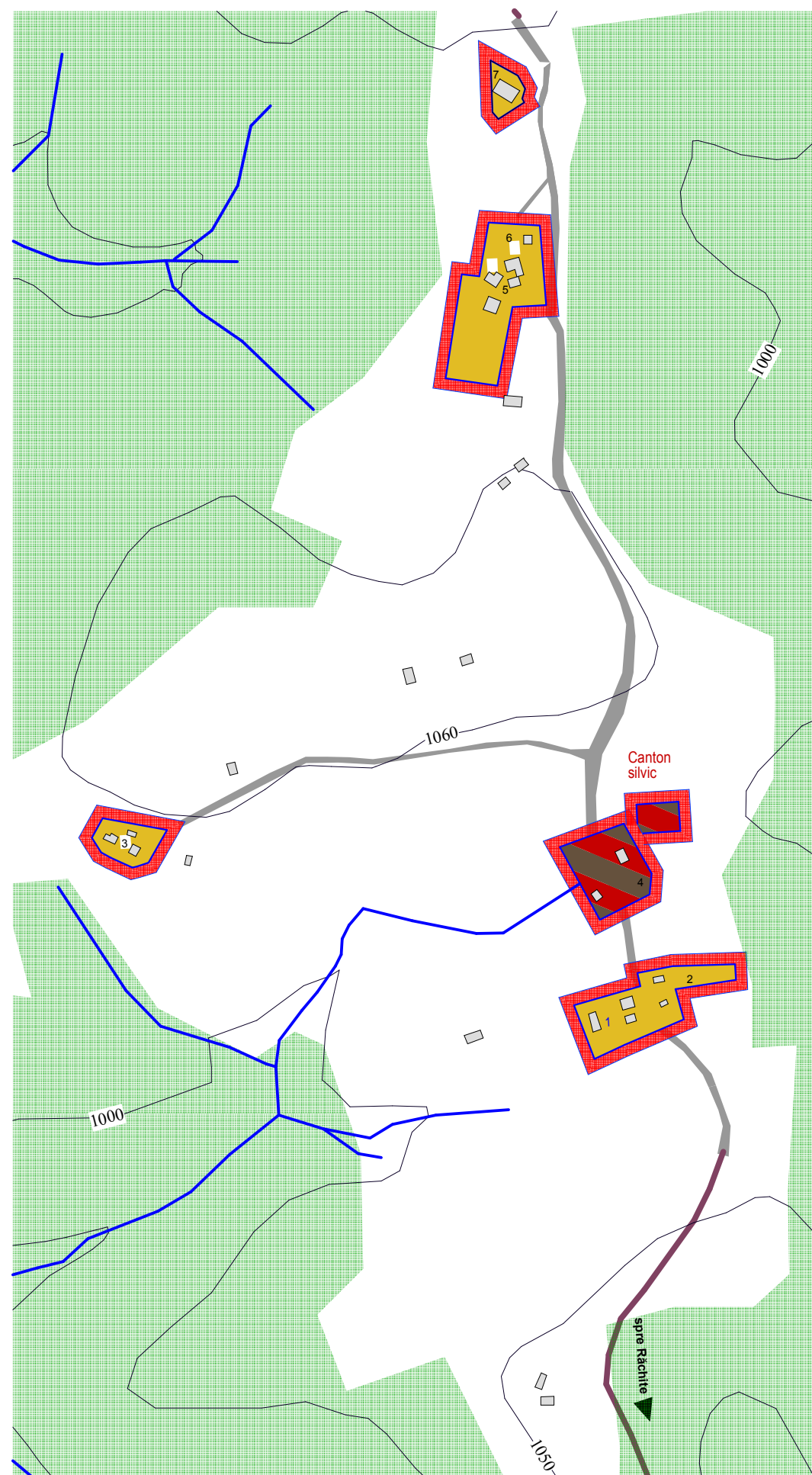
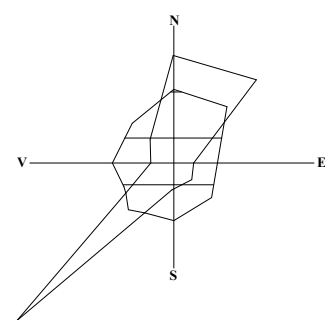
-  Zona locuintelor individuale permanente sau semipermanente de tip rural
-  Zona pentru institutii si servicii




TIPUL DE PROPRIETATE ASUPRA TERENURILOR:

-  Terenuri proprietate privata a persoanelor fizice sau juridice
-  Terenuri proprietate publica de interes local
-  Terenuri proprietate privata de interes judetean
-  Terenuri proprietate privata de interes national

Nota:

In cazul functiunilor de institutii sau servicii (biserici, scoli, etc.) o culoare reprezinta zona functionala si o culoare reprezinta tipul de proprietate asupra terenurilor!



 fleschin BIROU PROIECTARE   CERTIFICAT SISTEM DE MANAGEMENT AL CALITATII ISO 9001:2008 nr.AJAEU/09/11798	S.C. B. P. FLESCHIN S.R.L. Nr.ord.reg.com. J01/434/2002 C.U.I. 14925996 ALBA IULIA, str. MOŢILOR nr. 75B, jud. ALBA			Beneficiar:	Proiect nr.	
				ORASUL CUGIR	36 / 2008	
	Specificatie	Nume	Semnatura	Scara:	Titlu proiect:	Faza:
	Şef proiect:	Arh. Stelian Fleschin		1:5000	ACTUALIZARE PLAN URBANISTIC GENERAL SI REGULAMENT LOCAL DE URBANISM AL ORASULUI CUGIR	PUG
Proiectat:	Arh. Stelian Fleschin Arh. Zsolt Freund-Fleschin Arh. Monica Freund-Fleschin		Data:	Titlu planşă:	Planşa Nr.	
Desenat:	Stud. Andrei DINET		04/10	SAT BOCSITURA REGLEMENTARI URBANISTICE-ZONIFICARE PROPRIETATEA ASUPRA TERENURILOR	3/9	